

Balades en *Pays des Vallons* DE VILAINE

Un peu d'histoire

Au début du XXe siècle, la commune était essentiellement composée de petites exploitations agricoles et de cercliers, qui travaillaient les taillis de châtaigniers. Ils fabriquaient des cercles destinés à lier les tonneaux, notamment les fûts de cidre, mais aussi les barils de poissons. Au cours du XXe siècle, l'exploitation des cercles a perdu de son intensité pour disparaître progressivement. La Communauté de communes du canton de Guichen réalise un sentier d'interprétation pour que ce savoir faire ne tombe pas dans l'oubli.

Eglise de Saint-Abdon et Saint-Sennen :

Cette église a été bâtie en un temps record à la fin du XIXe siècle : 15 mois seulement sous la direction d'Arthur Regnault. A la fois architecte et randonneur, cet homme possédait plus de 600 croquis de dochers d'église. Son style si particulier allie le principe du clocher-mur à des bulbes byzantins. N'hésitez pas à franchir ses portes pour découvrir la statue de St-Dominique ainsi qu'un grand tableau de mise en croix du Christ. Son originalité lui a permis d'obtenir le label «Eglise à découvrir en Ille et Vilaine».



La chapelle Saint-Laurent : Cette chapelle, anciennement dédiée à Saint-Laurent, se trouve sur le site du Perchot, dont l'étymologie («perche», «potence») rappelle que les condamnés venaient s'y recueillir avant d'être suppliciés par les seigneurs de La Molière. Elle est constituée de deux parties : à l'est, une couverture à plafond plat ; à l'ouest, une couverture en

La vallée de la Vilaine est boisée de nombreux châtaigniers. C'est ainsi que M. Rigaud est devenu à 17 ans «acteur le matin, cerclier l'après-midi», à Saint-Senoux. La production de cidre étant répandue à cette époque, de nombreux jeunes devenaient cercliers pour fabriquer les pièces cement les fûts. Il se rendaient sur le lieu d'abattage, dans les taillis de châtaignier, choisissaient les meilleurs bois afin de les fendre et les bûcher. Puis ils les foulaient à la main, installant le bois assoupli dans un moule qui acquérait sa forme arrondie. Chaque ouvrier travaillait à la tâche et devait fournir des molles, paquets de 24 cercles, ensuite envoyés à Rennes ou en Normandie. Ce travail s'étalait de septembre à juin, avant la montée de sève dans les troncs.

Henri Rigaud, ancien cerclier, Saint-Senoux



portrait

Creation : Com'In 02 99 52 12 32, Impression : Imprimerie des Hauts de Vilaine

circuit N°20



Circuit de la Troinais

Départ : parking des Lavandières

Niveau : moyen



Circuit de la Trotinais

Saint-Senoux

A découvrir



L'église Saint-Abdon
et Saint-Sennen



La chapelle du Percho



Le Canut



Bois



La grotte Notre-Dame
de Lourdes

Bon à savoir



Le parking des Lavandières se situe face à l'église



Variante hivernale



Passage sur gué



point de vue

Que d'aménagements ! (H.L)

Comme de nombreux bourgs,
St-Senoux a évolué au fil des aménage-
ments et de l'arrivée des nouveaux habi-
tants. Sur cette carte
postale des années 50, quels changements
voyez vous avec le bourg d'aujourd'hui ?
(éd Colombier, imp Macon)



Balades en *Pays des Vallons* DE VILAINE

Un peu d'histoire

Avant 1939, le transport des marchandises telles que le bois et la pierre s'effectuait par péniches halées par des chevaux. Dans la vallée de la Vilaine, les bateliers, propriétaires des bateaux, embauchaient pour le halage au moment des crues, d'octobre à février.

Le hameau du Verger :

Ce hameau en plan fermé fut bâti au XVII^e siècle lors d'une unique campagne de construction, comme en attestent le style architectural et les matériaux utilisés. Les façades principales de chacun des bâtiments donnent sur la place centrale, elle-même desservie par une entrée unique. Ce hameau vivait en quasi-autarcie par rapport au bourg, excepté pour les services religieux pour lesquels un chemin fut aménagé. Il servit de refuge à un prêtre persécuté lors de la Révolution française.



Le houx, qui s'y frotte, s'y pique : Les petites boules rouge sont visibles tout au long du circuit dans les environnements boisés et le long des ruisseaux. Cet arbuste possède un feuillage persistant. Au lieu de perdre ses feuilles en automne, il les change tout au long de l'année. Celles-ci sont recouvertes d'une couche de cire qui permet de retenir l'eau. Les branches basses sont recouvertes de feuilles dures avec des piquants.

portrait

La chapelle de Montserrat : Elle a été construite dans un style néo-gothique flamboyant en 1879. L'histoire raconte qu'un seigneur de la famille du Bouëxic de retour de guerre d'Espagne est sorti indemne d'un naufrage. Il a alors fait le vœu d'édifier une chapelle sur une colline déserte de son pays. Découvrez un vitrail au fond de la chapelle qui met en scène cet événement.

Monsieur Langlais a commencé le métier à l'âge de 13 ans ; Passionné par les chevaux, il a « appris en écoutant les anciens ». Sa journée débutait à 4h par la préparation des chevaux. Il rejoignait ensuite à la carrière de Montserrat le bateau à monter vers Pont-Réan. Les chevaux harnachés tiraient la péniche jusqu'à 17h30, heure à laquelle ils passaient le relais afin que le bateau poursuive sa route vers Rennes. Le garçon devait ensuite faire la route de retour, soit environ 48 km parcourus à pied dans la journée.

Bernard Langlais



Création : Com'In 02 99 62 12 32, Impression : Imprimerie des Hauts de Vilaine



circuit N°19

Circuit de Montserrat

Départ : parking des Lavandières à Saint-Senoux

Niveau : difficile



Circuit de Montserrat

Saint-Senoux et Saint-Malo-de-Phily

A découvrir

- | | | | |
|---|--------------------------------------|---|---------------------------------|
| 1 | L'église Saint-Abdon et Saint-Sennen | 4 | L'ancien presbytère |
| 2 | La grotte Notre-Dame de Lourdes | 2 | Ancolies (fleurs) |
| 1 | Etang | 5 | La chapelle de Montserrat |
| 3 | Four à pain | 6 | L'église de Saint-Malo-de-Phily |
| | | 7 | Le hameau de Cambré |

Bon à savoir

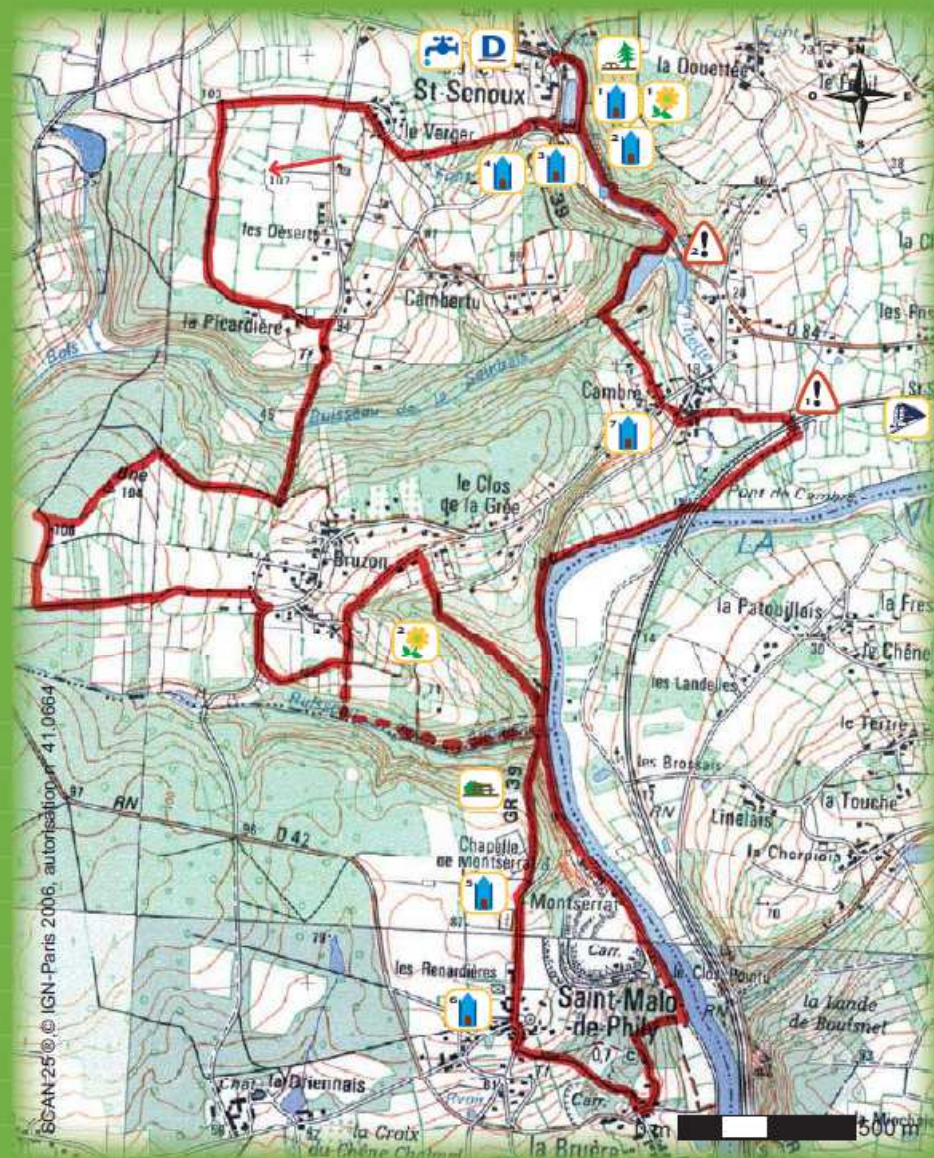
- Le parking des Lavandières se situe place à l'église
- Desserte ferroviaire en halte de St Senoux/Pléchâtel
- Passage sous le pont de la voie ferrée
- Prendre la passerelle



point du vue

Quel est ce village ? (H.L)

La campagne évolue avec les nouvelles habitations. Voici une photo prise d'avion en 1982. **MAIS** quel est le nom de ce village où vous passerez ? La Picardière, Bruzon, cambré ou Le Verger ?



Balades en *Pays des Vallons* DE VILAINE


Un peu d'histoire

La géologie plissée et les nombreux cours d'eau convergeant vers la Vilaine composent un paysage resserré de collines boisées délimitant un dédale de vallées encaissées. La présence d'un patrimoine rural très diversifié (châteaux, bourgs de caractère, hameaux anciens, moulin, écluse...) contribue à donner à Saint-enoux un caractère fort qui pourrait presque en faire «l'image d'Epinal» du Pays des vallons de Vilaine.

Pont de la Charrière et de Cambrée : Inauguré en 1923, le pont de la Charrière remplaça le bac d'origine qui permettait de relier St Senoux à Pléchatel. De l'autre côté, sur la commune de Pléchatel se trouve le site de la Levée. Vous y découvrirez en hauteur la croix dite «des jeunes gens». Autrefois en bois, aujourd'hui en ciment, elle surplombe la Vilaine. Le chemin de halage mène au pont ferroviaire de Cambrée. Ce pont biais (il ne franchi pas la Vilaine à angle droit) date de 1863. Bombardé durant la Seconde Guerre mondiale, il n'a heureusement pas été touché. Aujourd'hui la ligne SNCF majeures Paris-Quimper l'utilise.

Le four à pain : Il était à l'origine, propriété de la boucherie charcuterie qui existait à Saint-Senoux. Le boucher s'en servait pour cuire la viande, le pâté... Ce four a été cédé à la commune, démoli, puis reconstruit avec les mêmes pierres par une équipe de bénévoles. Il a nécessité la pose de 600 briques réfractaires pour sa voûte. Il est aujourd'hui utilisé lors des festivités et kermesses pour la cuisson du pain et de la viande.

La Levée : Regardez ces deux cartes postales prises au même endroit. Que de différences en 60 ans : avez-vous remarqué les arbres qui ne sont plus taillés en ragosse et la lande qui disparaît au profit des boisements derrière lesquels on devine le pont de la Charrière construit entre temps ?



circuit N°18

Circuit de la Levée

Départ : parking des Lavandières à Saint-Senoux
Niveau : moyen







Circuit de la Levée

Saint-Senoux et Pléchâtel

A découvrir

- 1  L'église de Saint-Abdon et Saint-Sennen
- 2  Le pont de la Charrière
- 3  Le pont de Cambrée
- 4  L'hameau de Cambré
- 5  Le four à pain
- 6  L'ancien presbytère
- 7  La grotte Notre Dame de lourdes

Bon à savoir

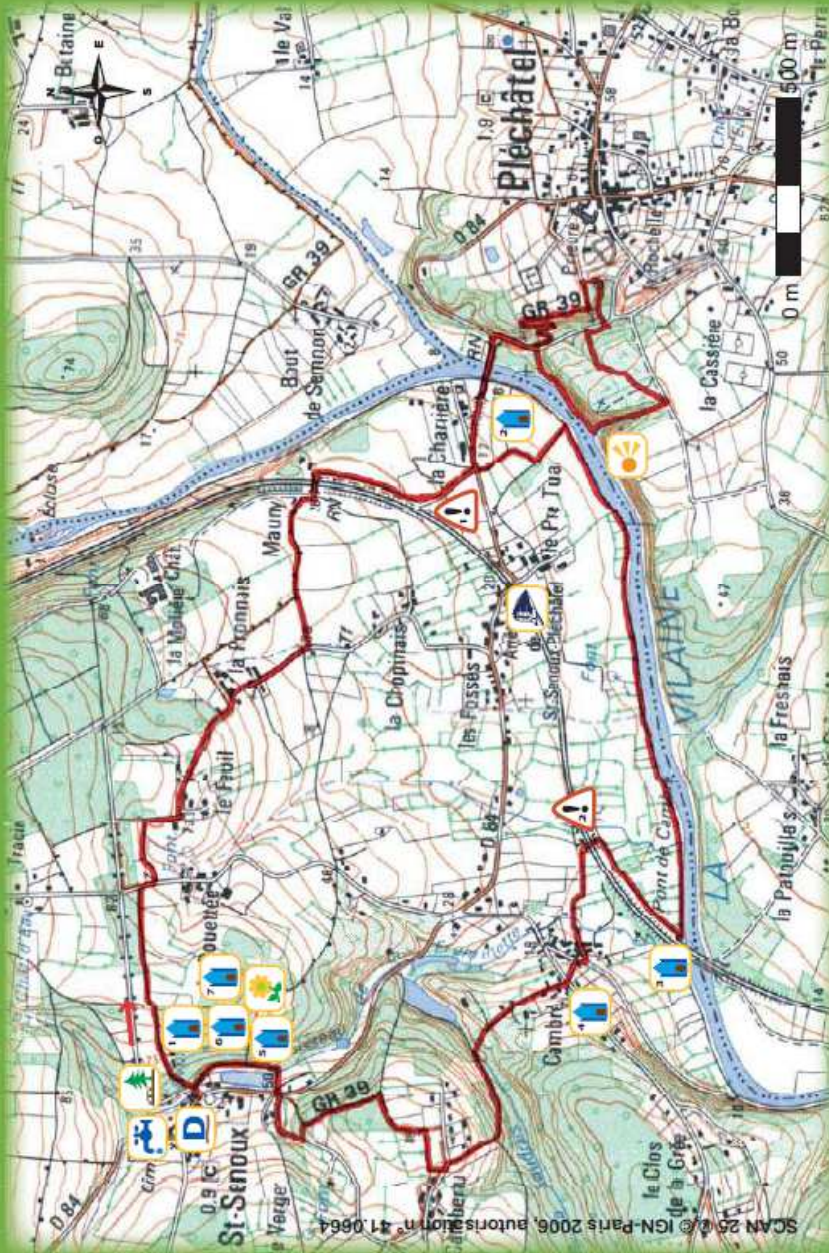
-  Le parking des Lavandières se situe place à l'église
-  Desserte ferroviaire en halte de Saint-Senoux/Pléchâtel
-  Passage sur le pont
-  Passage sous le pont de la voie ferrée



Défi environnement

Guide et aveugle (H.L.)

Une personne A (le guide) amène une personne B qui a les yeux bandés (l'aveugle) jusqu'à une plante ou un arbre afin de faire deviner sa forme et son aspect au toucher. Une fois « désorienté » et le bandeau enlevé la personne B doit retrouver l'arbre choisi par A. Vous pouvez faire deviner aussi des vieilles pier-



SCAN 25 © IGN-Paris 2006, autorisation n° 41 0664